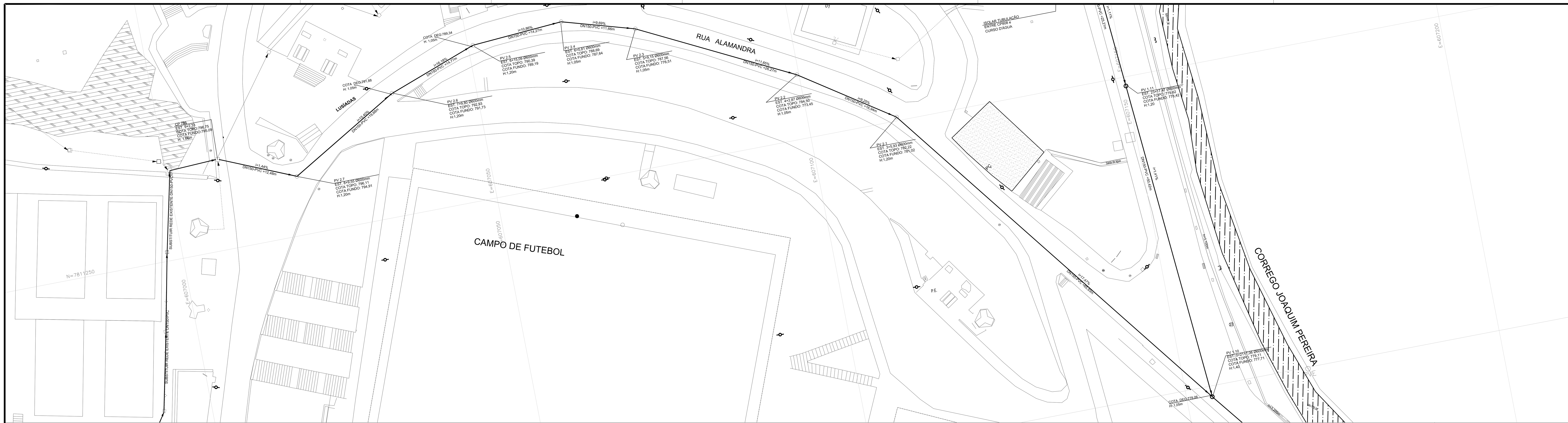

RUA ALAMANDRA

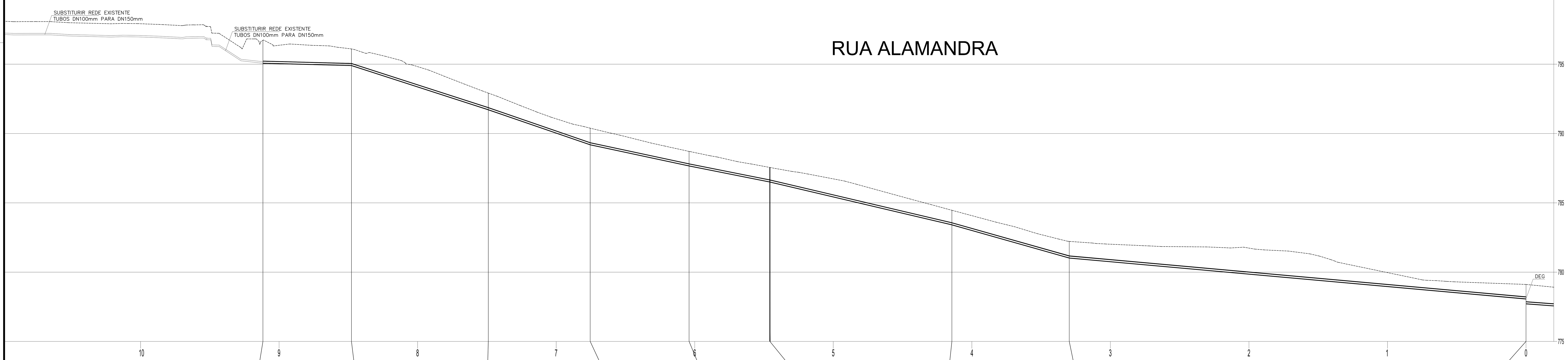

ESC. H=1:1000
V.=1:500

TRECHO	CP785	PV2.7	PV2.6	PV2.5	PV2.4	PV2.3	PV2.2	PV2.1	PV1.10
EXTENSAO (m)		12,48	19,68	14,77	14,27	11,66	26,27	16,94	65,93
COTA TERR. (m)	796,75	796,11	792,93	790,39	788,69	787,56	784,50	782,22	779,11
COTA FUNDO. (m)	795,09	794,91	791,73	789,19	787,64	776,51	773,45	781,02	777,71 / 778,06
PROFUND. (m)	1,66	1,20	1,20	1,20	1.05	1.05	1.05	1,20	1,40 / 1,05
DEG/TQ (m)									DEG:0,35
DIAM. (mm) - MAT.		150 / PVC	150 / PVC	150 / PVC	150 / PVC	150 / PVC	150 / PVC	150 / PVC	150 / PVC
DECLIV. (%)		1,44%	15,40%	16,18%	10,86%	9,69%	11,65%	9,25%	17,47%

PENAS COLORIDO		
red	0,10	(UOC)
yellow	0,20	(COLLOR 40)
green	0,30	(UOC)
cyan	0,40	(UOC)
blue	0,50	(UOC)
magenta	0,60	(UOC)
white	0,10	(BLACK)
8	0,20	(UOC)
9	0,20	(UOC)
118	0,20	(0,101,50)
244	0,20	(190,22,23)
outras	0,15	(UOC)

A1 ALONGADO (1189x594)

NOTAS:

1 - DIMENSÕES E ELEVAÇÕES EM METRO, DIÂMETROS EM MILÍMETRO, SALVO INDICAÇÃO CONTRÁRIA.
2 - ESPECIFICAÇÃO DE TUBOS PVC PARA ESGOTO CONFORME NBR 7362-1: 1999
3 - PARA O DIMENSIONAMENTO FOI UTILIZADO A TENSÃO TRATIVA MÍNIMA DE 1,5PA (NBR 12207/2016);

QUANTITATIVO DE MATERIAIS

MATERIAL	DN(mm)	UNID.	QUANT.
CAIXA DE PASSAGEM(CP) 80x80cm	-	unid.	1
TUBO PVC	150	m	436.00
PV PREMOLDADO	600	unid.	8
PV PREMOLDADO	1000	unid.	2

TABELA DE COORDENADAS

PV	ESTE	NORTE
CP1001	X=606830.1570	Y=7811110.4770
PV2.10	X=606847.7527	Y=7811115.1202
PV2.9	X=606868.6739	Y=7811136.5617
PV2.8	X=606888.4646	Y=7811157.3055
CP769	X=606917.8439	Y=7811162.8376
CP785	X=607008.1804	Y=7811264.1049
PV2.7	X=607019.9255	Y=7811259.1863
PV2.6	X=607036.9505	Y=7811269.1662
PV2.5	X=607050.7982	Y=7811274.1351
PV2.4	X=607065.0403	Y=7811275.1257
PV2.3	X=607076.2290	Y=7811271.8431
PV2.2	X=607099.6919	Y=7811260.0151
PV2.1	X=607113.7533	Y=7811250.5640
PV1.10	X=607153.9741	Y=7811198.3163

LOCALIZAÇÃO

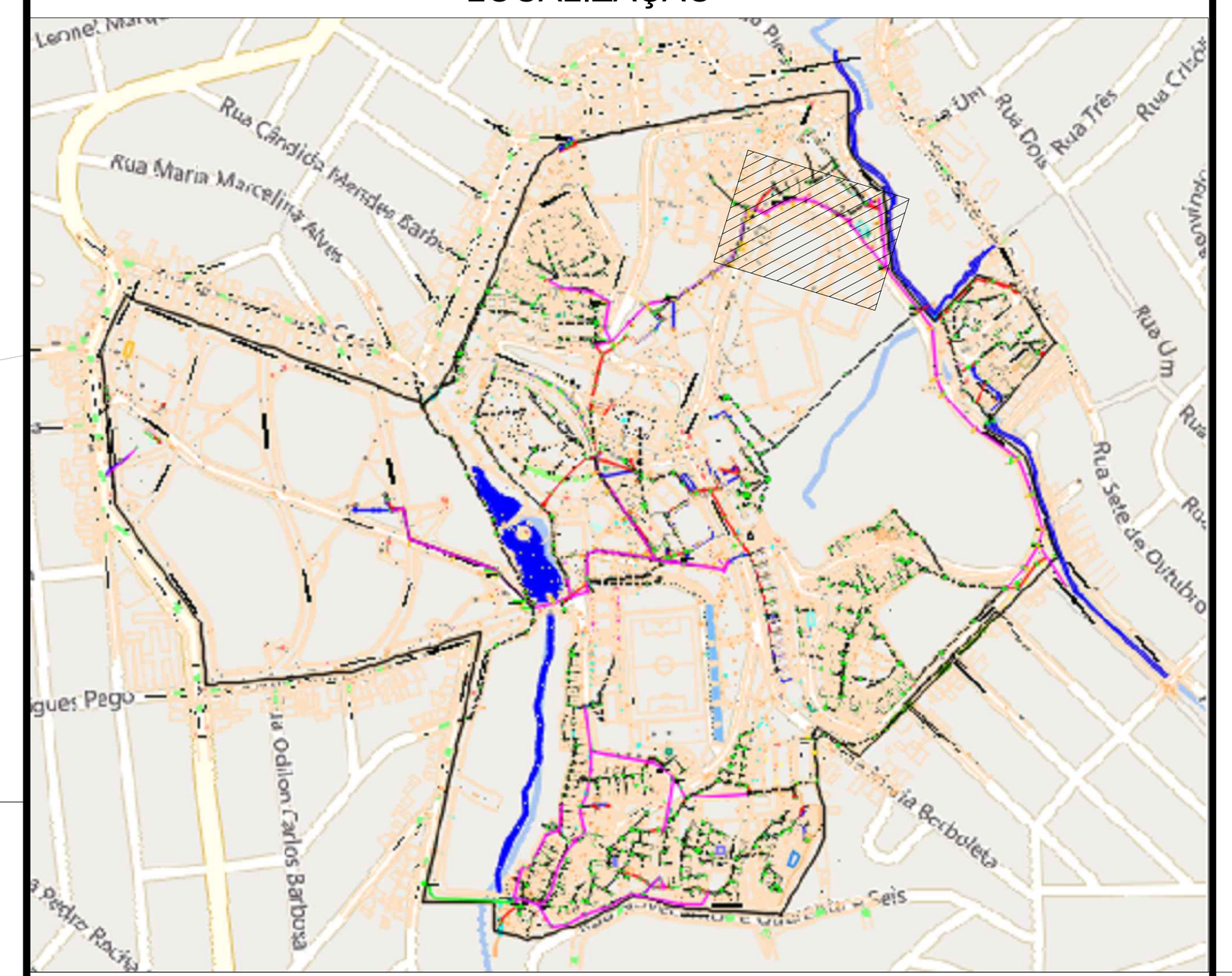

CONVENÇÕES

- PVA POÇO de VISITA ÁGUA PLUVIAL EXISTENTE
- PVE POÇO de VISITA ESGOTO EXISTENTE
- CAIXA DE GORDURA -CG
- SENTIDO FLUXO
- CAIXA DE AMOSTRAGEM-CA
- CAIXA EXISTENTE
- ESGOTO NAO DOMÉSTICO-END
- ESGOTO DOMÉSTICO-ED
- REDE EXISTENTE
- FOSSA A SER DESATIVADA
- REDE A SER DESATIVADA
- LINHA DE RECALQUE PROJETADA
- POÇO DE VISITA PROJETADO
- REDE COLETORA PROJETADA
- DRENAGEM PROJETADA

NOTAS GERAIS

1	COTAS EM METROS
2	CONFERIR MEDIDAS NO LOCAL
3	ESCALA 1/250

OBSERVAÇÕES:
-CONFERIR MEDIDAS NO LOCAL;
-NÃO UTILIZE ESCALA SOBRE PAPEL;
-EM CASO DE CONFLITO DE COTAS, PREVALECE A DO DESENHO DE MAIOR ESCALA;
-EM CASO DE DÚVIDAS, CONSULTE SEMPRE O RESPONSÁVEL TÉCNICO;
-REPRODUÇÃO TOTAL OU PARCIAL DESTE DESENHO ESTÁ PROIBIDA; DIREITOS AUTORAIS RESERVADOS DE ACORDO COM A LEI FEDERAL 9.610 DE 19 FEVEREIRO DE 1998.

REPRESENTANTES:
ANTONIO DUARTE DE ALVARENGA
SOCIO/PROPRIETÁRIO

DIRETORIA RESPONSÁVEL :

RESPONSÁVEIS TÉCNICOS:
TOPOSAN
TOPOGRAFIA E SANEAMENTO

UNIDADE VENDA NOVA

PROJETO
ESGOTAMENTO SANITÁRIO

THAISA GARRIDO DE OLIVEIRA
ENGENHEIRA CIVIL
CREA 218.624/D

ETAPA
-
ARQUIVO
006001-00244-VEN-PE-HID-000-PJ-0001-REV.dwg

CONTEÚDO
PLANTA E PERFIL

FOLHA: 03/30
DATA: 04/2023